

MIGRAÇÕES NO MUNICÍPIO DE PIRAPORA - NORTE DE MINAS- MG, CENSO 2010

Autores: JÉSSICA CAROLINE PORTO TAVARES, GILDETTE SOARES FONSECA, JOSÉ DIONEY SOARES SANTOS

Introdução

A migração se configura em mobilidade geográfica ou espacial de "[...] um país para outro ou, dentro do mesmo país, de uma região para outra, envolvendo, em geral, a transferência de residência do lugar de origem ou local de partida para o lugar de destino ou lugar de chegada" (Instituto Brasileiro de Geografia e Estatística - IBGE, 1969, p. 62). O estudo das migrações interna ou internacional, torna-se cada vez mais relevante, uma vez que envolvem aspectos sociais, políticos, econômicos, culturais, entre outros. Por ser um processo social, as pesquisas podem refletir a organização e a des (re) organização das sociedades e retratar desigualdades. Neste contexto, este estudo tem por objetivo apresentar o destino dos emigrantes e a origem dos imigrantes do município de Pirapora, inserido na Microrregião de Pirapora, Mesorregião do Norte de Minas - Minas Gerais.

Material e Métodos

A abordagem metodológica baseou-se em pesquisa bibliográfica, tratamento de dados no software *Statistical Package for Social Sciences* (SPSS), elaboração de tabelas e mapas. A base de dados utilizada foi do Censo Demográfico do IBGE de 2010. Em termos operacionais considerou-se o quesito: Município de Residência em 31 de julho de 2005 (data fixa), que indica o período de cinco anos, 2000 a 2005.

Resultados e Discussão

O Norte de Minas abrange 89 municípios distribuídos em sete microrregiões: Pirapora, Montes Claros, Janaúba, Grão Mogol, Salinas e Bocaiúva. O município de Pirapora integra a Microrregião de Pirapora, juntamente com os municípios de [Buritizeiro](#), [Ibiaí](#), [Jequitaiá](#), Lagoa dos Patos, [Lassance](#), [Riachinho](#), [Santa Fé de Minas](#), [São Romão](#) e [Várzea da Palma](#). Geograficamente Pirapora limita com os municípios de Buritizeiro e Várzea da Palma (Figura 1).

De 1991 a 2010 a população total cresceu 7.017, resultante do crescimento vegetativo e ou de migração; o número de habitantes no espaço urbano aumentou 6.893, já a população rural apresentou acréscimo de 124 habitantes. A população recenseada em 2010 foi de 5.358, sendo que no espaço urbano residiam 52.385 (IBGE, 1991, 2000 2010). A estimativa do IBGE (2017), aponta 56.706 habitantes.

Com base no IBGE (2010), emigraram de Pirapora 6.689 pessoas, sendo que no mesmo período identificou-se 4.312 imigrantes, portanto Saldo Migratório negativo (-2.377). O volume de emigrantes representa 13,29% da população total de 2000 e 12,53% de 2010. O número de imigrantes representa 8,57% da população total de 2000 e 8,08% da população recenseada em 2010. O volume de emigrantes e imigrantes intraestadual foram agrupados por mesorregiões geográficas de Minas Gerais, considerou-se a regionalização do IBGE (1990), que estabelece 12 mesorregiões e 66 microrregiões.

Neste estudo, analisou-se a emigração e a imigração, em relação a malha de municípios do Brasil, assim classificou-se em mobilidade intraestadual e interestadual. Em relação a emigração (destino) interestadual, identificou-se municípios dos Estados de: São Paulo (725); Goiás (464); Bahia (196); Rio de Janeiro (164); Rio Grande do Sul (112); Mato Grosso do Sul (70); Paraná (57); Maranhão (38); Santa Catarina (34); Pará (20); Tocantins (19); Espírito Santo (14) e por fim, Mato Grosso com apenas (seis). Também identificou-se 244 emigrantes para Brasília - Distrito Federal (Figura 2).

Quanto o destino dos emigrantes intraestadual, ou seja, dentro de Minas Gerais identificou-se maior volume para a Mesorregião Triângulo Mineiro/Alto Paranaíba (1.627); Norte de Minas (1.347) e (1.021) para a Metropolitana de Belo Horizonte. Para as demais mesorregiões identificou-se: (164) pessoas para a Mesorregião Central Mineira; para o Noroeste de Minas (131); para a Zona da Mata (104) pessoas; para o Oeste de Minas emigraram (87) pessoas. As mesorregiões que receberam menor quantidade de emigrantes foram: Vale do Rio Doce (13); Campo das Vertentes (três) e Jequitinhonha (dois). Não houve emigrantes como destino a Mesorregião do Vale do Mucuri (Figura 3).



Ao analisar a origem dos imigrantes interestadual, identificou-se: Bahia (389); São Paulo (255); Rio de Janeiro (154); Goiás (121); Mato Grosso (24); Santa Catarina (22); Paraná (20); Ceará (13); Paraíba (12); Pernambuco (10) e nove do Mato Grosso do Sul. Além do 252 imigrantes de Brasília - Distrito Federal (Figura 4).

Em relação os imigrantes de Minas Gerais por mesorregiões, identificou-se maior volume do Norte de Minas (1.358); com menor volume têm-se: a Mesorregião Metropolitana de Belo Horizonte (542); Triângulo Mineiro/Alto Paranaíba (472); Jequitinhonha (171); Noroeste de Minas (168); Central Mineira (11); Vale do Rio Doce (50); Sul/Sudoeste de Minas (55); Zona da Mata (42); Campo das Vertentes (27); nove do Oeste de Minas e nenhum da Mesorregião Vale do Mucuri (Figura 5).

Na emigração foi registrado maior volume da Mesorregião Triângulo Mineiro/Alto Paranaíba e na imigração na Mesorregião Norte de Minas. Na emigração a Mesorregião Metropolitana de Belo Horizonte ficou em terceiro lugar em quantidade de emigrantes, já na imigração ficou em segundo. É válido pontuar que 26 imigrantes declararam não saber o nome do município, portanto não foram alocados em nenhuma mesorregião.

O maior volume de imigrantes e emigrantes, no período de 2000 a 2005, foi intraestadual, o principal destino foi Uberlândia inserido na Mesorregião Triângulo Mineiro/Alto Paranaíba, município relativamente perto de Pirapora (em linha reta 395,42 km), com elevado nível de desenvolvimento econômico e população de 604.013 (IBGE, 2010). Ao analisar o destino para as microrregiões de Norte de Minas, identificou-se mais indivíduos emigrantes para municípios da Microrregião de Pirapora e da Microrregião de Montes Claros.

A maioria dos imigrantes tiveram como origem os municípios de Várzea da Palma, Buritizeiro e Montes Claros, todos relativamente próximos de Pirapora, sendo respectivamente em linha reta: 34,72 km; 5,06 km; 170 km. Com exceção de Montes Claros, os demais municípios apresentam indicadores socioeconômicos e populacional inferiores aos de Pirapora. No Censo de 2010, foi recenseada em Várzea da Palma 35.809 habitantes e Buritizeiro 26.922 habitantes, já Montes Claros 361, 915 (IBGE, 2010).

Quanto a imigração interestadual se destaca a origem de municípios da Bahia, a saber, Parnamirim (103), Juazeiro (72), Buritirama (57) e Salvador (47). Já o destino dos emigrantes predomina os municípios de São Paulo, com São Bernardo do Campo (224), São Paulo (157) e Campinas com (101).

Considerações finais

O destino dos emigrantes de Pirapora intraestadual se deu para municípios de São Paulo, Goiás, Bahia, Rio de Janeiro, Rio Grande do Sul, Mato Grosso do Sul, Paraná, Maranhão, Santa Catarina, Pará, Espírito Santo, Tocantins e Mato Grosso, também identificou-se emigrantes para Brasília Distrito Federal. A emigração intraestadual, predominou para as Mesorregiões Triângulo Mineiro/Alto Paranaíba, Norte de Minas e Metropolitana de Belo Horizonte. O maior volume de emigrantes teve como destino Uberlândia e dentro do Norte de Minas municípios das Microrregiões de Pirapora e Montes Claros.

Em consequente as imigrações também se fundaram em intraestadual e interestadual; dentre as Unidades da Federação a Bahia se destaca; o volume de imigrantes intraestadual maior foi do Norte de Minas, depois Metropolitana de Belo Horizonte e Triângulo Mineiro /Alto Paranaíba. Pode-se identificar número elevado de imigrantes de municípios das Microrregiões de Pirapora e Montes Claros se destacaram, Várzea da Palma, Buritizeiro e Montes Claros.

Pode-se concluir a forte relação de integração, no que se refere à emigração e imigração de Pirapora no contexto interestadual, mineiro (intraestadual) e principalmente intrarregional (Norte de Minas).

Referências

IBGE. INSTITUTO BRASILEIRO DE GEOGRAFIA E ESTATÍSTICA. **Dicionário Demográfico Multilíngüe**. Rio de Janeiro: Fundação IBGE, 1969.

- ____. Divisão regional do Brasil em mesorregiões e microrregiões geográficas. Rio de Janeiro, 1990. Disponível em: <<http://biblioteca.ibge.gov.br/>>. Acesso: 05/03/2017
- ____. **Censo Demográfico de 1991**. Rio de Janeiro: IBGE, 1991.
- ____. **Censo Demográfico de 2000**. Rio de Janeiro: IBGE, 2000.
- ____. **Censo Demográfico de 2010**. Rio de Janeiro: IBGE, 2010.

Figura 1 - Localização e limites de Pirapora na Microrregião de Pirapora - MG

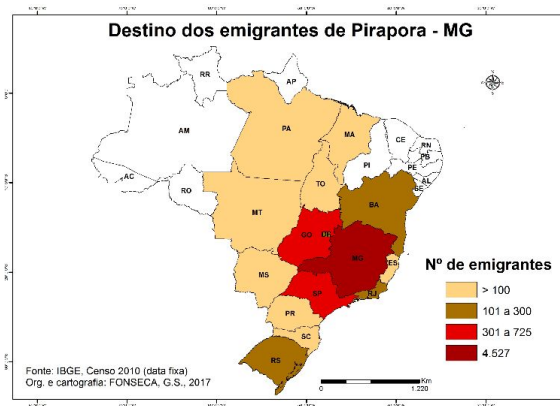
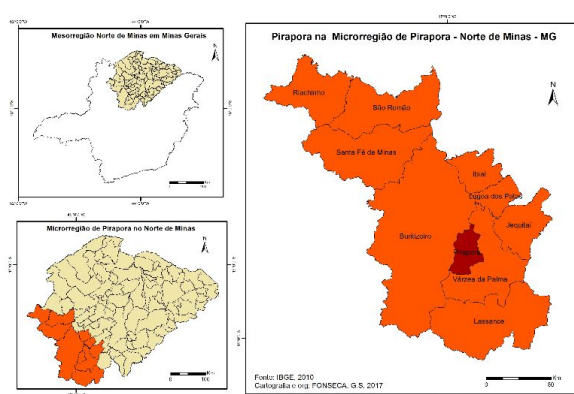


Figura 3 - Destino dos emigrantes de Pirapora por mesorregião

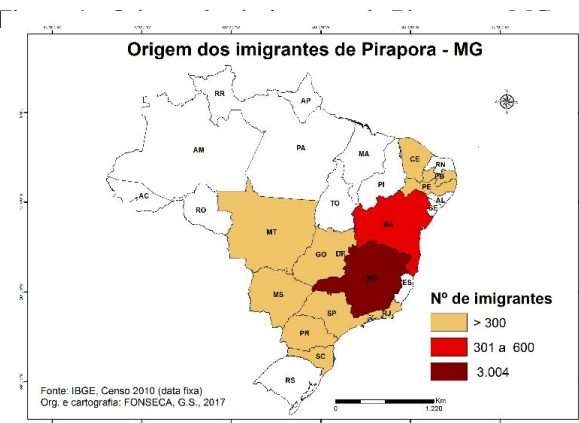
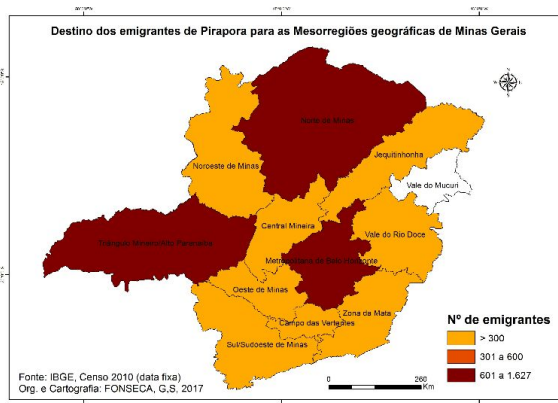


Figura 5 - Origem dos imigrantes de Pirapora por mesorregião

